



SGPF

Schweizerische Gesellschaft für  
Photogrammetrie und Fernerkundung

**GEO+ING**

Fachgruppe der Geomatik Ingenieure Schweiz  
Groupement professionnel des ingénieurs en géomatique Suisse




## Closing

### Impressum

- 3 speakers
- 58 participants (21.06.2021)
- Organisation: **Sebastian Condamin, Stefan Blaser**

### Many thanks to ...

- **All participants for attending the GeoVision Session #3**
- Speakers: **Rafael Caduff, Nicolas Ackermann, Fabian Nebel**
- Session Chair & Co-Organizer: **Sebastian Condamin**
- Consulting & Administration: **Thomas Meyer, Argia Amatucci** (Centre Patronal)




SGPF

Schweizerische Gesellschaft für  
Photogrammetrie und Fernerkundung

## Stay in touch with us!




Follow us on twitter:  
**@SGPF\_SSPT**



Visit our website  
**[www.sgpf.ch](http://www.sgpf.ch)**



Become a **SGPF member**  
and receive our newsletter!



SGPF

Schweizerische Gesellschaft für  
Photogrammetrie und Fernerkundung

# SGPF membership

## Events

- GeoVision
- Spring & autumn events (visits & excursions)

## Promotion of young talents

- Move yourself
- Karl-Kraus Nachwuchsförderpreis

## Memberships & Networks

- ISPRS
- DGPF, OVG, SFPT
- GeoSummit, SOGI, GGGS, ...
- Swiss Universities (ETH, EPFL, FHNW, HEIG-VD)
- Swiss Alliance for Data-Intensive Services

## Registration

<https://www.sgpf.ch/de/ueber-uns/mitgliedschaft.html>





SGPF

Schweizerische Gesellschaft für  
Photogrammetrie und Fernerkundung

GEO+ING


Fachgruppe der Geomatik Ingenieure Schweiz  
Groupement professionnel des ingénieurs en géomatique Suisse




## How to SpatialChat

1. Switch now to  
<https://spatial.chat/s/geovision>
2. Enter your name
3. Allow the use of your cam & mic  
in your Browser
4. Join the space

**Drag your avatar  
to change your place**





SGPF

Schweizerische Gesellschaft für  
Photogrammetrie und Fernerkundung

GEO+ING

Fachgruppe der Geomatik Ingenieure Schweiz  
Groupement professionnel des ingénieurs en géomatique Suisse



# Networking in SpatialChat (17:45 – 18:30)

The screenshot shows a SpatialChat meeting interface for a room named "SGPF GeoVision". The interface is split into a main content area and a right-hand sidebar.

**Main Content Area:**

- Header:** "SpatialChat SGPF GeoVision" and "SGPF GeoVision".
- SGPF Logo:** "SGPF Schweizerische Gesellschaft für Photogrammetrie und Fernerkundung".
- GEO+ING Logo:** Large "GEO+ING" text in the top right and bottom right.
- Presentations:**
  - Presentation #1:** "Rafael Caduff, GAMMA Remote Sensing. Bewegungsdetektion und -quantifizierung mittels InSAR (Satelliten-, UAV- und Bodengestützt) - Stand der Entwicklung und Einsatzmöglichkeiten".
  - Presentation #2:** "Nicolas Ackermann, SBB. Wie Drohnen und Satelliten die Zukunft der Eisenbahnen verändern werden".
  - Presentation #3:** "Fabian Nebel, Trigonet AG. Anwendung verschiedenster Sensoren am Beispiel Hochwasserstellen Saarneraa".
- Central Area:** Six numbered white circles (1-6) arranged in a grid, with a small profile icon in the center.
- Bottom Bar:** "CUSTOMIZE" button and a control bar with icons for chat, mute, video, and screen share.

**Right-Hand Sidebar:**

- Room Name:** "geovision 1/50".
- Participants:** "Stefan Blaser (you)", "Innosuisse Innovation B... 0/50".
- Buttons:** "ADD ROOM", "UPGRADE PLAN" (with text "Free Plan (up for 50 participants)").
- Zoom Level:** "53%" at the bottom right.